

Piano regolatore del

COMUNE DI
MINUSIO



**Piano del nucleo
Mondacce**

Data Agosto 2015

Scala 1: 500














Dimensioni 450 x 630 mm

STUDI ASSOCIATI S.A.
Via Zurigo 19 - 6904 Lugano
tel. 091 910 17 30 fax 091 923 99 55
e-mail: info@sasa.ch

**PIANO CONFORME ALLA DECISIONE DEL DT
del 8 luglio 2014**

DIPARTIMENTO DEL TERRITORIO
SST - Ufficio della pianificazione locale
il Capo ufficio

Legenda

-  Limite del nucleo
-  Edifici determinanti il tessuto tradizionale
-  Facciate da proteggere o da ripristinare
-  Manufatti secondari e/o accessori
-  Spazi liberi privati
-  Zona con richiesta di variante
-  Spazi liberi pubblici (strade, viottoli e percorsi pedonali)
-  Zona AP - EP
-  Posteggio pubblico
-  Corso d'acqua
-  Bosco
-  Portale
-  Muro di cinta o di sostegno

