


Piano regolatore del
**COMUNE DI
 MINUSIO**

















**Piano del nucleo
 Rivapiana**

Data Agosto 2015
 Scala 1: 500
 Dimensioni 594x 1260 mm
 STUDI ASSOCIATI S.A.
 Via Zurigo 19 - 8904 Lugano
 tel. 091 919 17 30 fax 091 923 99 55
 e-mail: info@sasa.ch

**PIANO CONFORME ALLA DECISIONE DEL DT
 del 8 luglio 2014**
 DIPARTIMENTO DEL TERRITORIO
 SST - Ufficio della pianificazione locale
 il Capo ufficio

Legenda

-  Limite del nucleo
-  Settore senza elementi da proteggere (disposizioni LAC)
-  Edifici da proteggere
-  Edifici determinanti il tessuto tradizionale
-  Facciate da proteggere o da ripristinare
-  Manufatti secondari e/o accessori
-  Spazi liberi privati
-  Zona con richiesta di variante
-  Spazi liberi pubblici (strade, viottoli e percorsi pedonali)
-  Zona AP - EP
-  Posteggio pubblico
-  Lago
-  Portale
-  Muro di cinta o di sostegno

